


#	Burkolat	Szélesség	Járhatóság	HOSSZ	FEL	LE	W	IKON	HELY	c	SZ	T
Mátraverebély												
918234	aszfalt	keskeny műút	A	145 m	0 m	0 m					1	T20_1
918235	aszfalt	keskeny műút	A	223 m	1 m	0 m					1	T20_1
354747	aszfalt	keskeny műút	A	123 m	1 m	0 m			J (Ságvári Endre utca)		1	T20_1
Móricz kocsmá (PH)												
354748	aszfalt	keskeny műút	A	94 m	1 m	0 m			J (Ady Endre utca)		1	T20_1
306301	aszfalt	keskeny műút	A	63 m	1 m	0 m			NxJ3	COMMENT	1	T20_1
275807	beton	keskeny műút	A	118 m	2 m	0 m			EZ A PERON	C20.1.1x	1	T20_1
OKT ph (Mátraverebély)												
884544	föld	szekérút	B	86 m	0 m	3 m			Y - a KÉK balra		1	T20_1
884543	föld	szekérút	B	820 m	2 m	8 m			Át a "nyiladékon"		1	T20_1
385763	föld	szekérút	B	30 m	0 m	0 m			Y - a KÉK jobbra (át a mezőn)		1	T20_1
781442	föld	szekérút	B	2 511 m	34 m	193 m				C20.1.2x	1	T20_1
781441	föld	keskeny műút	B	115 m	3 m	0 m					1	T20_1
11960	föld	keskeny műút	B	35 m	0 m	0 m					1	T20_1
399214	föld	keskeny műút	B	1 033 m	8 m	58 m				C20.1.3x	1	T20_1

Agyagos-tető [magaslat]





# Burkolat	Szélesség	Járhatóság	HOSSZ	FEL	LE	W	IKON	HELY	c	SZ	T
Mátraverebély (folytatás)											
Agyagos-tető [magaslat]											
399213 kavics	keskeny műút	B	59 m	0 m	4 m					1	T20_1
498839 föld	keskeny műút	B	28 m	0 m	2 m					1	T20_1
728174 föld	szekérút	B	749 m	12 m	53 m				C20.1.4x	1	T20_1
728173 föld	turistaút	B	309 m	0 m	12 m					1	T20_1
928261 föld	turistaút	B	503 m	0 m	78 m					1	T20_1
928260 föld	turistaút	B	459 m	0 m	70 m				C20.1.5x	1	T20_1
OKT(M) Kétvár köze											
12187 föld	ösvény	B	206 m	2 m	9 m	Balra ösvény				1	T20_1
12186 föld	ösvény	B	102 m	0 m	21 m			SxB3-KI	C20.1.6x	1	T20_1
K- / P-											
4881 föld	turistaút	B	479 m	20 m	24 m			T_S-N.B2		1	T20_1
TH előtt											
20154 föld	keskeny műút	B	39 m	3 m	0 m				C20.1.7x	1	T20_1
Ágasvári turistaház [turistaút-csomópont]											
23			8 329 m							1	

Az Országos Kéktúra (OKT) útvonala (Írott-kő – Hollóháza)

Forrás: turistautak.hu

# Burkolat	Szélesség	Járhatóság	HOSSZ	FEL	LE	W	IKON	HELY	c	SZ	T
Ágasvári th.											
20155 föld	turistaút	B	1 105 m	59 m	33 m				C20.2.1x	1	T20_2
Szamár-kő										B	
764633 föld	ösvény	B	62 m	2 m	4 m		Balra ösvény			1	T20_2
764634 föld	ösvény	B	140 m	14 m	0 m		Balra ösvény (vissza)			1	T20_2
812815 föld	ösvény	B	97 m	3 m	0 m		Balra ösvény			1	T20_2
812816 föld	ösvény	B	370 m	37 m	0 m		Balra ösvény (vissza)			1	T20_2
812817 föld	ösvény	B	545 m	25 m	17 m		Keresztező műút		C20.2.2x	1	T20_2
FVTT tábla											
399211 föld	szekérút	B	126 m	1 m	5 m		Keresztező földút			1	T20_2
399212 föld	szekérút	B	807 m	33 m	9 m		Balra S+		C20.2.3x	1	T20_2
12247 föld	szekérút	B	468 m	1 m	34 m				C20.2.4x	1	T20_2
Balról zöld											
628667 aszfalt	keskeny műút	A	162 m	0 m	7 m					1	T20_2
628668 aszfalt	keskeny műút	A	100 m	0 m	5 m					1	T20_2
291384 aszfalt	keskeny műút	A	40 m	5 m	0 m				C20.2.5x	1	T20_2
Mátraszentistván											
12			4 022 m								1

Forrás: turistautak.hu

# Burkolat	Szélesség	Járhatóság	HOSSZ	FEL	LE	W	IKON	HELY	c	SZ	T	
Mátraszentistván												
919403	aszfalt	keskeny műút	A	207 m	23 m	0 m					1	T20_3
919404	aszfalt	keskeny műút	A	339 m	26 m	0 m		T_N-B.J1	C20.3.1x		1	T20_3
138142	aszfalt	országút	A	95 m	0 m	4 m		BB2	C20.3.2x		1	T20_3
557065	aszfalt	keskeny műút	A	116 m	7 m	0 m					1	T20_3
557066	aszfalt	keskeny műút	A	24 m	1 m	0 m					1	T20_3
138144	aszfalt	keskeny műút	A	166 m	7 m	0 m		T_N-B.J1	C20.3.3x		1	T20_3
557051	aszfalt	országút	A	119 m	17 m	0 m					1	T20_3
557052	aszfalt	országút	A	47 m	6 m	0 m					1	T20_3
557053	aszfalt	országút	A	12 m	0 m	0 m			C20.3.4x		1	T20_3
OKT+ Mátraszentimre - Mátraszentlászló elágazás [turistaút csomópont]												
12322	aszfalt	országút	A	78 m	2 m	0 m					1	T20_3
558238	föld	szekérút	B	71 m	7 m	0 m					1	T20_3
558239	föld	szekérút	B	88 m	13 m	0 m					1	T20_3
402475	föld	szekérút	B	433 m	43 m	0 m					1	T20_3

Jobbra kilátópont



Forrás: turistautak.hu

# Burkolat	Szélesség	Járhatóság	HOSSZ	FEL	LE	W	IKON	HELY	c	SZ	T
Mátraszentistván (folytatás)											
21836 föld	szekérút	B	30 m	2 m	0 m					1	T20_3
21837 föld	szekérút	B	568 m	47 m	0 m				C20.3.5x	1	T20_3
Piszkéstető											
116275 föld	szekérút	B	72 m	5 m	0 m					1	T20_3
116276 föld	szekérút	B	59 m	1 m	0 m					1	T20_3
116277 föld	szekérút	B	454 m	2 m	32 m					1	T20_3
497791 föld	szekérút	B	321 m	34 m	0 m					1	T20_3
497792 föld	szekérút	B	194 m	10 m	7 m					1	T20_3
495303 föld	szekérút	B	236 m	0 m	8 m					1	T20_3
21800 föld	szekérút	B	316 m	8 m	7 m				C20.3.7x	1	T20_3
Indul az aszfaltos út a „központ” felé.											
21801 aszfalt	keskeny műút	A	52 m	0 m	1 m					1	T20_3
768713 aszfalt	keskeny műút	A	79 m	7 m	0 m					1	T20_3
768714 aszfalt	keskeny műút	A	73 m	8 m	0 m			Jobbra aszfaltos utca		1	T20_3
575111 aszfalt	szekérút	A	80 m	5 m	2 m					1	T20_3
575220 aszfalt	szekérút	A	24 m	0 m	1 m			Balra ösvény		1	T20_3


# Burkolat	Szélesség	Járhatóság	HOSSZ	FEL	LE	W	IKON	HELY	c	SZ	T
Mátraszentistván (folytatás)											
575221 föld	turistaút	B	227 m	13 m	0 m					1	T20_3
372351 föld	ösvény	B	137 m	4 m	0 m					1	T20_3
768742 föld	ösvény	B	148 m	1 m	4 m					1	T20_3
KILÁTÓ (955 m)											
768743 föld	turistaút	B	43 m	1 m	0 m					1	T20_3
521470 kő lépcső	turistaút	B	43 m	0 m	3 m					1	T20_3
521471 köves	turistaút	A	87 m	0 m	16 m					1	T20_3
768725 köves	turistaút	A	8 m	0 m	1 m					1	T20_3
768726 köves	turistaút	A	69 m	0 m	7 m					1	T20_3
Galyatető [turistaút-csomópont]											
35			5 115 m							1	

Az Országos Kéktúra (OKT) útvonala (Írott-kő – Hollóháza)

Forrás: turistautak.hu

# Burkolat	Szélesség	Járhatóság	HOSSZ	FEL	LE	W	IKON	HELY	c	SZ	T
Galyatető											
768717 föld	turistaút	B	109 m	0 m	5 m			Balra kettős út a parkolóban		1	T20_4
768718 föld	szekérút	B	29 m	0 m	0 m	Y	- a KÉK jobbra		C20.4.1x	1	T20_4
<i>Indul a Z3</i>											
110674 föld	turistaút	B	111 m	0 m	2 m	Y	- a KÉK jobbra		C20.4.2x	1	T20_4
<i>A P+ balra EL</i>											
139172 föld	szekérút	B	309 m	3 m	10 m			NxB3	C20.4.3x	1	T20_4
139173 föld	turistaút	B	344 m	0 m	50 m			(S-) NxJ3-KI	C20.4.4x	1	T20_4
<i>A S- jobbra EL</i>											
20172 föld	turistaút	B	397 m	0 m	43 m	+	ORSZÁGÚT		C20.4.5x	1	T20_4
116251 föld	keskeny műút	B	495 m	0 m	37 m	+			C20.4.6x	1	T20_4
116252 föld	keskeny műút	B	2 150 m	3 m	189 m				C20.4.xx	1	T20_4
Nyírjesi erdészház [turistaút-csomópont]			3 042 m								
8			3 944 m								

Forrás: turistautak.hu

#	Burkolat	Szélesség	Járhatóság	HOSSZ	FEL	LE	W	IKON	HELY	c	SZ	T
Nyírjesi-erdészház												
115632	rossz aszfalt	keskeny műút	A	809 m	65 m	7 m			NxB3	C20.5.1x	1	T20_5
115633	föld	turistaút	B	215 m	26 m	0 m	ORSZÁGÚT			C20.5.2x	1	T20_5
416772	föld	ösvény	B	164 m	5 m	0 m	Jobbra forrás				1	T20_5
718947	föld	turistaút	B	137 m	29 m	0 m			T_S-N.J2	C20.5.3x	1	T20_5
718948	föld	szekérút	B	69 m	0 m	1 m	Balra , visszafelé ösvény				1	T20_5
558243	föld	szekérút	B	113 m	5 m	0 m	Balra K3		NxB3-KI	C20.5.4x	1	T20_5
K- / K3												
558244	föld	szekérút	B	925 m	0 m	87 m			T_N-N.J2	C20.5.5x	1	T20_5
K- és K+ (műút előtt)												
12305	föld	keskeny műút	B	18 m	0 m	0 m				C20.5.6x	1	T20_5
ORSZÁGÚT												
12306	aszfalt	országút	A	72 m	3 m	0 m				C20.5.7x	1	T20_5
Mátra-nyereg [turistaút-csomópont]												
521452	aszfalt	másodrendű főút	A	18 m	0 m	0 m			BxB3	C20.5.8x	1	T20_5

Forrás: turistautak.hu

# Burkolat	Szélesség	Járhatóság	HOSSZ	FEL	LE	W	IKON	HELY	c	SZ	T
------------	-----------	------------	-------	-----	----	---	------	------	---	----	---

Nyírjesi-erdészház (folytatás)

Az országúttal "párhuzamos" turistaúton

14656 föld	turistaút	B	101 m	6 m	0 m	?				1	T20_5
14657 föld	turistaút	B	448 m	14 m	0 m			T_S-N.J2	C20.5.9x	1	T20_5
962564 aszfalt	keskeny műút	A	43 m	1 m	0 m					1	T20_5
962565 aszfalt	keskeny műút	A	27 m	0 m	0 m			T_N-B.B2		1	T20_5
1849 aszfalt	másodrendű főút	A	62 m	0 m	0 m				C20.5.xx	1	T20_5

Vörösmarty turistaház [turistaút-csomópont]

15

3 221 m

1

Vörösmarty turistaház

846292 föld	turistaút	B	27 m	0 m	0 m	Indul a Z+			C20.6.1x	1	T20_6
846293 föld	turistaút	B	10 m	0 m	0 m	?				1	T20_6
962562 föld	turistaút	B	262 m	0 m	9 m	?				1	T20_6
962563 föld	turistaút	B	394 m	4 m	3 m	Jobbról földút, ebbe csalakozunk				1	T20_6
776068 föld	turistaút	B	31 m	1 m	0 m	Balra út				1	T20_6
12299 föld	turistaút	B	667 m	48 m	5 m				C20.6.2x	1	T20_6
415071 föld	turistaút	B	306 m	23 m	1 m	Y - a KÉK balra				1	T20_6
415072 föld	turistaút	B	29 m	3 m	0 m			T_S-B.J2	C20.6.3x	1	T20_6

Forrás: turistautak.hu

#	Burkolat	Szélesség	Járhatóság	HOSSZ	FEL	LE	W	IKON	HELY	c	SZ	T
---	----------	-----------	------------	-------	-----	----	---	------	------	---	----	---

Vörösmarty turistaház (folytatás)

2067	aszfalt	másodrendű főút	A	80 m	0 m	5 m	?				1	T20_6
1684	aszfalt	másodrendű főút	A	68 m	0 m	1 m				C20.6.xx	1	T20_6

Mátraháza

10

1 874 m

1

Mátraháza

416782	aszfalt	országút	A	56 m	4 m	0 m	Jobbra út				1	T21_1
749123	aszfalt	országút	A	56 m	4 m	0 m	Jobbra út				1	T21_1
749124	aszfalt	országút	A	46 m	0 m	1 m	Jobbra út				1	T21_1
416784	aszfalt	országút	A	218 m	16 m	0 m			BB3	C21.1.1x	1	T21_1
28252	föld	ösvény	B	352 m	32 m	0 m	Veronika-rét			C21.1.2x	1	T21_1
28262	fű	turistaút	B	228 m	32 m	0 m	S+ balra			C21.1.3x	1	T21_1
556741	fű	turistaút	B	1 019 m	137 m	0 m	Keresztező síút				1	T21_1
942914	fű	turistaút	B	401 m	60 m	0 m	Jobbra BÜFÉ				1	T21_1
942915	fű	turistaút	B	116 m	12 m	0 m	Jobbra K+			C21.1.xx	1	T21_1

Kékestető

9

2 492 m

1

Az Országos Kéktúra (OKT) útvonala (Írott-kő – Hollóháza)

Forrás: turistautak.hu


# Burkolat	Szélesség	Járhatóság	HOSSZ	FEL	LE	W	IKON	HELY	c	SZ	T
Kékestető											
298423 föld	turistaút	B	29 m	0 m	0 m	Balról S-			C21.1.11	1	T21_2
K- / S-											
298424 föld	turistaút	B	26 m	0 m	0 m	Balra étterem, jobbra TORONY				1	T21_2
749118 föld	turistaút	B	52 m	0 m	0 m				C21.1.13	1	T21_2
<i>Jobbra síház</i>											
749119 sziklás	ösvény	B	1 037 m	3 m	131 m	Balról becsatlakozó ösvény				1	T21_2
42866 föld	turistaút	B	46 m	0 m	1 m	Balról K+			C21.2.1x	1	T21_2
Erzsébet-szikla [turistaút-csomópont]			<i>1 190 m</i>		<i>1 190 m</i>	Sötét-lápa nyerge					
116218 föld	ösvény	B	704 m	10 m	33 m				C21.2.2x	1	T21_2
Sas-kő											
718942 föld	turistaút	B	615 m	10 m	67 m	Jobbra ösvény (fel)				1	T21_2
718943 föld	turistaút	B	160 m	0 m	25 m	Ösvény vissza				1	T21_2
718944 föld	turistaút	B	274 m	0 m	54 m	Balra K3	SxB3-KI		C21.2.3x	1	T21_2
Disznó-kő [turistaút-csomópont]			<i>1 753 m</i>		<i>2 943 m</i>						

Forrás: turistautak.hu

# Burkolat	Szélesség	Járhatóság	HOSSZ	FEL	LE	W	IKON	HELY	c	SZ	T
Kékestető (folytatás)											
Disznó-kő [turistaút-csomópont]											
116219 föld	ösvény	B	531 m	46 m	52 m	K- / S-				1	T21_2
749120 föld	ösvény	B	125 m	6 m	8 m	Y - a KÉK balra				1	T21_2
749121 föld	ösvény	B	82 m	1 m	11 m	alternatív ösvény vissza				1	T21_2
749122 föld	ösvény	B	307 m	4 m	32 m			T_S-N.J2		1	T21_2
292036 föld	turistaút	B	10 m	0 m	2 m			T_S-N.J2		1	T21_2
292037 föld	keskeny műút	B	41 m	0 m	7 m	K- / Z-			C21.2.4x	1	T21_2
Markazi-kapu [turistaút-csomópont]			<i>1 096 m</i>			<i>4 039 m</i>					
349656 föld	turistaút	B	876 m	30 m	41 m	?				1	T21_2
349657 föld	turistaút	B	110 m	0 m	6 m	CSOMÓPONT			C21.2.52	1	T21_2
349658 föld	turistaút	B	461 m	6 m	27 m	?				1	T21_2
116282 föld	turistaút	B	106 m	7 m	2 m	Y - a KÉK balra				1	T21_2
349664 föld	turistaút	B	57 m	1 m	0 m				C21.2.5x	1	T21_2
HHH			<i>1 610 m</i>			<i>5 649 m</i>					
20			5 649 m								




Az Országos Kéktúra (OKT) útvonala (Írott-kő – Hollóháza)

Forrás: turistautak.hu



# Burkolat	Szélesség	Járhatóság	HOSSZ	FEL	LE	W	IKON	HELY	c	SZ	T
Hármashatár eh.											
521472 föld	turistaút	B	571 m	95 m	0 m		Balra ösvény			1	T21_3
521473 fű	turistaút	B	10 m	1 m	0 m		CSÚCS			1	T21_3
668807 föld	turistaút	B	632 m	0 m	89 m	+			C21.3.11	1	T21_3
Cserepes-kő NYEREG (Vadászkunyhó)											
796740 föld	ösvény	B	420 m	53 m	0 m		A csúcs errefelé van			1	T21_3
883916 föld	ösvény	B	456 m	0 m	95 m	+				1	T21_3
883919 föld	ösvény	C	123 m	0 m	26 m	+				1	T21_3
883917 föld	ösvény	B	37 m	0 m	3 m		VÖLGY		C21.3.12	1	T21_3
Selyem-rét											
116214 föld	turistaút	B	557 m	27 m	16 m		Jobbra ösvény a várhoz			1	T21_3
116215 föld	turistaút	B	323 m	0 m	71 m		NYEREG K- / P-		C21.3.1x	1	T21_3
OKT+ Recski elágazás (Domoszlói kapu)			3 129 m			3 129 m					
888065 kavics	keskeny műút	A	10 m	0 m	0 m		Y - a KÉK balra (fel)		C21.3.21	1	T21_3
888066 föld	keskeny műút	B	11 m	0 m	0 m		Y - a KÉK tovább, egyenesen		C21.3.22	1	T21_3
634621 föld	szekérút	B	108 m	11 m	0 m			NxB3		1	T21_3

Irány a Jagus (balra)

Forrás: turistautak.hu

# Burkolat	Szélesség	Járhatóság	HOSSZ	FEL	LE	W	IKON	HELY	c	SZ	T
Hármashatár eh. (folytatás)											
<i>Irány a Jagus (balra)</i>											
634541 föld	turistaút	B	542 m	78 m	0 m		Nyiladék ???			1	T21_3
521450 föld	turistaút	B	156 m	6 m	0 m		Balra vadászház			1	T21_3
521451 föld	szekérút	B	167 m	0 m	21 m				C21.3.2x	1	T21_3
Nagy-Zúgó [turistaút-csomópont]			<i>994 m</i>	<i>4 123 m</i>							
883914 közepen füves	szekérút	B	109 m	3 m	2 m			NxB3	C21.3.31	1	T21_3
883915 fű	ösvény	C	358 m	11 m	8 m				C21.3.32	1	T21_3
Kis-Zúgó [turistaút-csomópont]											
116210 föld	turistaút	B	670 m	83 m	1 m				C21.3.3x	1	T21_3
Szederjes-tető (676 m) [magaslat]			<i>1 137 m</i>	<i>5 260 m</i>							
306312 föld	ösvény	B	145 m	7 m	7 m				C21.3.41	1	T21_3
Várák a Mátrában ()											
883906 föld	ösvény	B	131 m	0 m	16 m		Y - a KÉK balra			1	T21_3
883910 föld	ösvény	B	133 m	0 m	32 m		Jobbról út			1	T21_3
883907 föld	ösvény	B	317 m	0 m	68 m			T_S-N.B2	C21.3.44	1	T21_3
Jóidő-kút [turistaút-csomópont]			<i>726 m</i>	<i>5 986 m</i>							


Forrás: turistautak.hu

# Burkolat	Szélesség	Járhatóság	HOSSZ	FEL	LE	W	IKON	HELY	c	SZ	T
Hármashatár eh. (folytatás)											
Jóidő-kút [turistaút-csomópont]											
15501 föld	szekérút	B	407 m	13 m	5 m				C21.3.4x	1	T21_3
Jóidő-nyak [turistaút-csomópont]											
			407 m								
306310 föld	keskeny műút	B	1 385 m	21 m	60 m				C21.3.51	1	T21_3
Remete-rét OKT(x) Remete-forrás FORRÁS											
883894 középen füves	keskeny műút	B	60 m	0 m	0 m		Jobbra pöcök			1	T21_3
883896 föld	turistaút	B	800 m	21 m	48 m					1	T21_3
749125 fű	turistaút	B	34 m	0 m	2 m		Balra pöcök		C21.3.5x	1	T21_3
Gazos-kő											
			894 m								
749126 föld	turistaút	B	2 262 m	22 m	141 m			T_S-N.J2		1	T21_3
521438 föld	szekérút	B	12 m	0 m	0 m			NxB3	C21.3.6x	1	T21_3
KERÍTÉS											
749127 föld	turistaút	B	1 842 m	4 m	184 m		DDD			1	T21_3
Sólyom-kút											

# Burkolat	Szélesség	Járhatóság	HOSSZ	FEL	LE	W	IKON	HELY	c	SZ	T
Hármashatár eh. (folytatás)											
Sólyom-kút											
749108 fű	turistaút	B	38 m	2 m	0 m					1	T21_3
749109 fű	turistaút	B	78 m	6 m	0 m					1	T21_3
749130 fű	turistaút	B	45 m	0 m	2 m					1	T21_3
628672 fű	turistaút	B	107 m	0 m	5 m					1	T21_3
628673 fű	turistaút	B	412 m	0 m	20 m			T_S-B.B2	C21.3.7x	1	T21_3
15603 aszfalt	országút	A	393 m	1 m	8 m					1	T21_3
14646 aszfalt	országút	A	559 m	3 m	0 m					1	T21_3
109598 aszfalt	országút	A	60 m	7 m	0 m			T_B-B.J2	C21.3.8x	1	T21_3
606977 aszfalt	másodrendű főút	A	497 m	6 m	10 m			A település határa		1	T21_3
606976 aszfalt	másodrendű főút	A	24 m	1 m	0 m			Balra utca		1	T21_3
46900 aszfalt	másodrendű főút	A	719 m	9 m	5 m			Balra K+		1	T21_3
443891 aszfalt	másodrendű főút	A	99 m	0 m	3 m			Jobbra út (+ buszmegálló)		1	T21_3
443890 aszfalt	másodrendű főút	A	146 m	0 m	1 m			Jobbra út		1	T21_3
443897 aszfalt	másodrendű főút	A	204 m	6 m	3 m			Balra út		1	T21_3
443896 aszfalt	másodrendű főút	A	29 m	3 m	0 m			Balra út		1	T21_3
443895 aszfalt	másodrendű főút	A	202 m	2 m	4 m				C21.3.9x	1	T21_3
OKTx (Sirok)			7 728 m								
46			16 400 m								
										1	

Az Országos Kéktúra (OKT) útvonala (Írott-kő – Hollóháza)

Forrás: turistautak.hu

# Burkolat	Szélesség	Járhatóság	HOSSZ	FEL	LE	W	IKON	HELY	c	SZ	T
Sirok											
16439 aszfalt	országút	A	367 m	0 m	2 m			BJ2		1	T22_1
16465 aszfalt	keskeny műút	A	390 m	20 m	0 m			NB2	C22.1.1x	1	T22_1
Sirok, temető [turistaút-csomópont]			<i>757 m</i>		<i>757 m</i>						
16466 beton	keskeny műút	A	451 m	34 m	0 m					1	T22_1
861439 beton	keskeny műút	A	237 m	22 m	1 m					1	T22_1
861441 beton	keskeny műút	A	37 m	6 m	0 m					1	T22_1
861443 beton	keskeny műút	A	161 m	14 m	2 m				C22.1.2x	1	T22_1
OKT(x) Sirok, vár			<i>886 m</i>		<i>1 643 m</i>						
16485 föld	turistaút	B	119 m	1 m	0 m					1	T22_1
16487 föld	turistaút	B	45 m	7 m	0 m					1	T22_1
16546 föld	turistaút	B	32 m	6 m	0 m					1	T22_1
<i>Barát és Apáca szikla</i>											
16547 föld	turistaút	B	15 m	3 m	0 m					1	T22_1
<i>Törökasztal (kijárat)</i>											
578544 föld	turistaút	B	1 334 m	37 m	43 m		Y - a KÉK balra		C22.1.3x	1	T22_1
			<i>1 545 m</i>		<i>3 188 m</i>						

Forrás: turistautak.hu

Az Országos Kéktúra (OKT) útvonala (Írott-kő – Hollóháza)

Forrás: turistautak.hu

# Burkolat	Szélesség	Járhatóság	HOSSZ	FEL	LE	W	IKON	HELY	c	SZ	T	
Sírok (folytatás)												
578545 föld	turistaút	B	355 m	23 m	0 m			Becsatlakozunk egy földútba		1	T22_1	
16495 föld	szekérút	B	80 m	0 m	1 m					1	T22_1	
16496 föld	szekérút	B	666 m	38 m	4 m					1	T22_1	
16498 föld	szekérút	B	484 m	17 m	4 m					1	T22_1	
16500 föld	szekérút	B	22 m	0 m	0 m					1	T22_1	
16502 föld	szekérút	B	29 m	0 m	1 m				C22.1.4x	1	T22_1	
OKTx (Bükkszék)												
16510 föld	szekérút	B	363 m	13 m	0 m					1		
16509 föld	szekérút	B	495 m	29 m	0 m					1		
16408 föld	turistaút	B	530 m	66 m	0 m					1		
Innen szekérút												
16407 föld	szekérút	B	179 m	7 m	1 m				C22.1.53	1		
16404 rossz aszfalt	keskeny műút	A	24 m	0 m	1 m					1		
16403 rossz aszfalt	keskeny műút	A	40 m	0 m	3 m				C22.1.5x	1		
OKTx (Rozsnaki eh.)												
23			6 455 m								1	

Forrás: turistautak.hu

Az Országos Kéktúra (OKT) útvonala (Írott-kő – Hollóháza)

Forrás: turistautak.hu

#	Burkolat	Szélesség	Járhatóság	HOSSZ	FEL	LE	W	IKON	HELY	c	SZ	T
Rozsnaki eh.												
686000	rossz aszfalt	keskeny műút	A	400 m	13 m	0 m						T22_2
686001	rossz aszfalt	keskeny műút	A	1 061 m	57 m	5 m				C22.2.1x	1	T22_2
Földtorlasz												
16412	rossz aszfalt	keskeny műút	A	360 m	6 m	3 m						1
690423	rossz aszfalt	keskeny műút	A	131 m	0 m	8 m						1
690462	rossz aszfalt	keskeny műút	A	934 m	12 m	55 m						1
690463	rossz aszfalt	keskeny műút	A	173 m	2 m	2 m				C22.2.2x	1	
11098	aszfalt	országút	A	169 m	3 m	5 m						1
11101	aszfalt	országút	A	822 m	13 m	19 m				C22.2.3x	1	
OKTx (Bátor)												
16416	föld	keskeny műút	B	883 m	26 m	7 m						1
977508	föld	keskeny műút	B	621 m	40 m	3 m						1
977509	föld	keskeny műút	B	1 606 m	71 m	8 m						1
211816	föld	keskeny műút	B	36 m	0 m	0 m				C22.2.4x	1	

Forrás: turistautak.hu

# Burkolat	Szélesség	Járhatóság	HOSSZ	FEL	LE	W	IKON	HELY	c	SZ	T
Rozsnaki eh. (folytatás)											
211814 föld	szekérút	B	19 m	0 m	0 m					1	
211813 föld	szekérút	B	399 m	0 m	22 m					1	
683707 föld	szekérút	B	564 m	1 m	18 m					1	
683706 föld	szekérút	B	143 m	0 m	2 m					1	
211811 föld	szekérút	B	87 m	0 m	0 m					1	
211810 föld	szekérút	B	195 m	7 m	0 m					1	
15996 föld	szekérút	B	118 m	8 m	0 m					1	
15994 föld	szekérút	B	111 m	1 m	0 m					1	
15988 föld	szekérút	B	273 m	16 m	0 m					1	
15983 fű	ösvény	B	336 m	30 m	1 m				C22.2.5x	1	
15940 aszfalt	keskeny műút	A	15 m	0 m	2 m					1	
24852 aszfalt	keskeny műút	A	933 m	71 m	0 m					1	
806885 aszfalt	keskeny műút	A	244 m	35 m	0 m					1	
806884 aszfalt	keskeny műút	A	44 m	4 m	0 m					1	
15937 aszfalt	keskeny műút	A	134 m	0 m	3 m					1	
15935 aszfalt	keskeny műút	A	29 m	0 m	0 m				C22.2.6x	1	

OKTx (Szarvaskő)

28

10 840 m


1

Szarvaskő

Forrás: turistautak.hu

Az Országos Kéktúra (OKT) útvonala (Írott-kő – Hollóháza)

Forrás: turistautak.hu

# Burkolat	Szélesség	Járhatóság	HOSSZ	FEL	LE	W	IKON	HELY	C	SZ	T
Szarvaskő											
OKTx (Szarvaskő)											
453908 aszfalt	másodrendű főút	A	8 m	0 m	0 m			BJ3		1	T23_1
15931 aszfalt	turistaút	A	45 m	0 m	0 m					1	T23_1
624325 föld	turistaút	B	27 m	1 m	0 m					1	T23_1
624326 föld	turistaút	B	80 m	1 m	0 m			NxJ3	C23.1.1x	1	T23_1
<i>Irány a VÁR</i>											
813250 föld	turistaút	B	25 m	5 m	0 m	VASÚT				1	T23_1
813251 föld	turistaút	B	6 m	1 m	0 m	Jobbra út				1	T23_1
920129 föld	turistaút	B	28 m	6 m	0 m	?				1	T23_1
920130 föld	turistaút	B	330 m	54 m	3 m	Balra vár, jobbra FEL			C23.1.2x	1	T23_1
OKT(x) Szarvaskő, vár											
252565 föld	ösvény	B	441 m	72 m	0 m	Balra Kilátóhely (POI)				1	T23_1
252566 föld	ösvény	B	92 m	7 m	0 m	Jobbról egykori szekérút			C23.1.3x	1	T23_1

OKT(M) Akasztó



Forrás: turistautak.hu

Az Országos Kéktúra (OKT) útvonala (Írott-kő – Hollóháza)

Forrás: turistautak.hu

# Burkolat	Szélesség	Járhatóság	HOSSZ	FEL	LE	W	IKON	HELY	C	SZ	T
Szarvaskő (folytatás)											
OKT(M) Akasztó											
252563 föld	turistaút	B	13 m	1 m	0 m				C23.1.4x	1	T23_1
<i>A tanösvény balra EL</i>											
252564 föld	turistaút	B	647 m	57 m	2 m	Balra K4			C23.1.5x	1	T23_1
<i>A K4 balra EL</i>											
613360 föld	turistaút	B	283 m	5 m	15 m					1	T23_1
613361 föld	turistaút	B	1 427 m	92 m	40 m					1	T23_1
563697 föld	turistaút	B	791 m	46 m	16 m				C23.1.6x	1	T23_1
OKT(M)											
563698 föld	turistaút	B	506 m	1 m	18 m	Balra KÁPOLNA				1	T23_1
16188 középen füves	szekérút	B	155 m	10 m	2 m	Jobbra FORRÁS				1	T23_1
15949 középen füves	szekérút	B	615 m	59 m	0 m				C23.1.7x	1	T23_1
OKT(M)											

Forrás: turistautak.hu

# Burkolat	Szélesség	Járhatóság	HOSSZ	FEL	LE	W	IKON	HELY	C	SZ	T	
Szarvaskő (folytatás)												
16059 föld	keskeny műút	A	363 m	1 m	23 m					1	T23_1	
16060 föld	szekérút	B	563 m	1 m	74 m	Y - a KÉK balra LE				1	T23_1	
45885 föld	szekérút	B	578 m	1 m	65 m	P- jobbról				1	T23_1	
45886 rossz aszfalt	keskeny műút	A	60 m	0 m	9 m				C23.1.8x	1	T23_1	
OKTx (Telekessy eh.)												
22			7 083 m									1
Telekessy eh.												
45909 föld	keskeny műút	B	86 m	7 m	0 m					1	T23_2	
45910 föld	keskeny műút	B	35 m	4 m	0 m			NB2	C23.2.1x	1	T23_2	
16017 középén füves	szekérút	B	33 m	0 m	4 m	Balra forrás				1	T23_2	
45911 középén füves	szekérút	B	110 m	2 m	7 m					1	T23_2	
837314 középén füves	szekérút	B	692 m	39 m	16 m					1	T23_2	
837315 középén füves	szekérút	B	16 m	0 m	0 m	ELÁGAZÁS			C23.2.2x	1	T23_2	
16070 föld	ösvény	B	416 m	20 m	2 m					1	T23_2	
45913 föld	szekérút	B	53 m	0 m	7 m					1	T23_2	
45914 föld	szekérút	B	132 m	0 m	4 m			T_N-N.J2	C23.2.3x	1	T23_2	

ASZFALTOS ÚT



Forrás: turistautak.hu

Az Országos Kéktúra (OKT) útvonala (Írott-kő – Hollóháza)

Forrás: turistautak.hu

# Burkolat	Szélesség	Járhatóság	HOSSZ	FEL	LE	W	IKON	HELY	C	SZ	T
Telekessy eh. (folytatás)											
55694 aszfalt	keskeny műút	A	48 m	1 m	0 m		Balra le			1	T23_2
446113 fű	turistaút	C	155 m	17 m	0 m					1	T23_2
446111 föld	turistaút	B	83 m	5 m	0 m					1	T23_2
446115 föld	turistaút	B	74 m	0 m	4 m				C23.2.4x	1	T23_2
OKT(x) Bélapátfalva			1 933 m	1 933 m							
11384 aszfalt	keskeny műút	A	104 m	3 m	4 m					1	T23_2
11382 aszfalt	keskeny műút	A	38 m	0 m	0 m		Jobbról aszfaltos út			1	T23_2
55389 aszfalt	keskeny műút	A	812 m	0 m	49 m					1	T23_2
55527 aszfalt	keskeny műút	A	482 m	0 m	18 m					1	T23_2
964561 aszfalt	keskeny műút	A	66 m	3 m	0 m					1	T23_2
964559 beton	szekérút	A	110 m	1 m	0 m					1	T23_2
964563 aszfalt	keskeny műút	A	30 m	0 m	0 m				C23.2.5x	1	T23_2
Bélapátfalva			1 642 m	3 575 m							
20			3 575 m								

Forrás: turistautak.hu

#	Burkolat	Szélesség	Járhatóság	HOSSZ	FEL	LE	W	IKON	HELY	C	SZ	T
Bélapátfalva												
446122	aszfalt	országút	A	177 m	0 m	0 m			Jobbra Bocskai István utca		1	T23_3
446123	aszfalt	országút	A	121 m	0 m	2 m			BJ2	C23.3.1x	1	T23_3
Vasútállomás												
804747	aszfalt	keskeny műút	A	116 m	0 m	0 m			Jobbra Táncsics Mihály utca		1	T23_3
841328	aszfalt	keskeny műút	A	40 m	0 m	0 m			Balra ösvény (PH)		1	T23_3
841329	aszfalt	keskeny műút	A	211 m	2 m	0 m			A település határa ???		1	T23_3
446138	aszfalt	keskeny műút	A	444 m	12 m	0 m			Jobbról bicikliút	C23.3.2x	1	T23_3
446139	aszfalt	keskeny műút	A	23 m	0 m	0 m			Jobbra ipari út		1	T23_3
804745	aszfalt	keskeny műút	A	81 m	2 m	0 m			Jobbra műút		1	T23_3
804746	aszfalt	keskeny műút	A	321 m	16 m	0 m			Jobbra GÁT		1	T23_3
264950	aszfalt	keskeny műút	A	185 m	11 m	0 m			Jobbra földút (TÓ "eleje")	C23.3.34	1	T23_3
264951	aszfalt	keskeny műút	A	270 m	6 m	4 m			Jobbra TÚZRAKÓHELY		1	T23_3
444030	aszfalt	keskeny műút	A	282 m	20 m	0 m			Jobbra FORRÁS	C23.3.3x	1	T23_3
Lóczy-forrás				2 271 m	2 271 m							
728303	aszfalt	keskeny műút	A	40 m	0 m	0 m			Balra út		1	T23_3
728304	aszfalt	keskeny műút	A	213 m	9 m	0 m			(P+) NxB3-KI		1	T23_3
465364	aszfalt	szekérút	A	635 m	51 m	2 m			Jobbra út (RÉT)		1	T23_3

Az Országos Kéktúra (OKT) útvonala (Írott-kő – Hollóháza)


Forrás: turistautak.hu



# Burkolat	Szélesség	Járhatóság	HOSSZ	FEL	LE	W IKON	HELY	C	SZ	T
Bélapátfalva (folytatás)										
686732 föld	szekérút	B	343 m	37 m	0 m	Jobbra Imecs-forrás			1	T23_3
686733 föld	turistaút	B	936 m	141 m	11 m			C23.3.4x	1	T23_3
OKT+ Szilvásvárad, (Katonasírok)			<i>2 167 m</i>			<i>4 438 m</i>				
9936 föld	turistaút	B	985 m	1 m	148 m	Jobbra a K és S		C23.3.5x	1	T23_3
Péter-út										
9935 föld	turistaút	B	596 m	10 m	38 m		T_S-N.J2	C23.3.61	1	T23_3
Kásás-út										
9922 középen füves	szekérút	B	657 m	30 m	29 m			C23.3.62	1	T23_3
Pihenő			<i>2 238 m</i>			<i>6 676 m</i>				
9926 föld	szekérút	B	173 m	17 m	0 m			C23.3.63	1	T23_3
Zöld-rét										
888315 föld	szekérút	B	830 m	44 m	31 m	Balra ösvény			1	T23_3
888316 föld	szekérút	B	20 m	0 m	2 m	Balra ösvény (?)			1	T23_3
9934 föld	szekérút	B	31 m	0 m	3 m	Balra régi K3			1	T23_3
9930 föld	szekérút	B	593 m	42 m	9 m			C23.3.6x	1	T23_3
Őr-kő-rét			<i>1 647 m</i>			<i>8 323 m</i>				

Forrás: turistautak.hu

# Burkolat	Szélesség	Járhatóság	HOSSZ	FEL	LE	W	IKON	HELY	C	SZ	T
Bélapátfalva (folytatás)											
Őr-kő-rét											
10035 föld	szekérút	B	36 m	0 m	0 m			(P-) NxB3-KI	C23.3.7x	1	T23_3
819333 föld	turistaút	B	109 m	0 m	1 m	Balra "átkötő" út				1	T23_3
819334 föld	turistaút	B	321 m	11 m	12 m	Balra Kocsmáros-rét				1	T23_3
594031 sziklás	turistaút	C	559 m	12 m	24 m	Pes-kő-kapu				1	T23_3
594032 sziklás	turistaút	C	60 m	1 m	1 m	Jobbra ösvény (Pes-kő)				1	T23_3
594036 sziklás	turistaút	B	401 m	0 m	43 m		(Z4) SxB3-BE		C23.3.8x	1	T23_3
Cserepes-kő-lápa			<i>1 486 m</i>		<i>9 809 m</i>						
377699 köves	ösvény	B	41 m	0 m	4 m	Jobbra ösvény				1	
377700 köves	ösvény	B	189 m	13 m	5 m	Balra PH			C23.3.9x	1	
OKTx (Cserepes-kő)			<i>230 m</i>		<i>10 039 m</i>						
33			10 039 m								1
Cserepes-kő											
11279 köves	ösvény	B	63 m	0 m	6 m	Ösvény a barlanghoz (K4)				1	T23_4
317208 köves	ösvény	B	103 m	4 m	4 m	Ösvény a barlanghoz				1	T23_4
317209 köves	ösvény	B	98 m	2 m	1 m	? (árok)				1	T23_4
905992 köves	ösvény	B	17 m	0 m	0 m	Balra ösvény				1	T23_4
905993 köves	ösvény	B	486 m	7 m	61 m	Jobbra ösvény				1	T23_4

# Burkolat	Szélesség	Járhatóság	HOSSZ	FEL	LE	W IKON	HELY	C	SZ	T
Cserepes-kő (folytatás)										
317226 föld	ösvény	B	328 m	9 m	4 m	Simakő-lápa			1	T23_4
892139 föld	ösvény	B	63 m	11 m	0 m	Jobbra ösvény régi mészégetőhöz			1	T23_4
892140 föld	ösvény	B	451 m	50 m	0 m	Balra régi vasút			1	T23_4
FVTT tábla										
950805 föld	ösvény	B	30 m	1 m	0 m	?			1	T23_4
950806 föld	ösvény	B	70 m	13 m	0 m	+			1	T23_4
888308 föld	ösvény	B	45 m	10 m	0 m	A ZÖLD balra fel és jobbra le		C23.4.1x	1	T23_4
Őserdő-Nyugat [turistaút-csomópont]			<i>1 754 m</i>		<i>1 754 m</i>					
888311 föld	turistaút	B	40 m	3 m	0 m				1	T23_4
974101 föld	turistaút	B	399 m	43 m	0 m				1	T23_4
974102 föld	turistaút	B	269 m	0 m	25 m			C23.4.2x	1	T23_4
Őserdő-Kelet [turistaút-csomópont]			<i>708 m</i>		<i>2 462 m</i>					
686676 föld	ösvény	B	60 m	0 m	5 m	+			1	T23_4
13040 föld	ösvény	B	202 m	0 m	20 m	K/Z elágazás			1	T23_4
10336 föld	ösvény	B	696 m	108 m	1 m	K/K3 elágazás			1	T23_4
10338 föld	ösvény	B	156 m	17 m	0 m			C23.4.3x	1	T23_4
Tar-kő [turistaút-csomópont]			<i>1 114 m</i>		<i>3 576 m</i>					

# Burkolat	Szélesség	Járhatóság	HOSSZ	FEL	LE	W IKON	HELY	C	SZ	T
Cserepes-kő (folytatás)										
Tar-kő [turistaút-csomópont]										
771342 köves	ösvény	B	344 m	5 m	18 m	Balra ösvény			1	T23_4
526483 köves	ösvény	B	260 m	0 m	24 m	Jobbra ösvény			1	T23_4
526484 köves	szekérút	B	121 m	6 m	4 m	Y - a KÉK balra			1	T23_4
771346 föld	ösvény	B	112 m	6 m	0 m	? (völgy ???)			1	T23_4
771347 föld	ösvény	B	92 m	1 m	2 m	Vissza a szekérútra			1	T23_4
403338 köves	szekérút	B	247 m	0 m	22 m	 (z3) (Információs tábla)		C23.4.4x	1	T23_4
Keskeny-rét (Háromkői elágazás) [turistaút-csomópont]			1 176 m							
701267 föld	szekérút	B	49 m	0 m	0 m	Jobbra ösvény			1	T23_4
701268 föld	szekérút	B	20 m	0 m	0 m	Három út együtt			1	T23_4
313425 föld	szekérút	B	290 m	0 m	19 m	Y -Balra TANÖSVÉNY			1	T23_4
Keskeny-rét (Zsidó-réti elágazás) [turistaút-csomópont]										
792964 köves	szekérút	B	187 m	1 m	11 m	Balra füves úton tovább			1	T23_4
792963 fű	turistaút	B	210 m	1 m	8 m	Vissza a szekérútra			1	T23_4
792965 köves	szekérút	B	46 m	0 m	0 m	Balra füves úton tovább			1	T23_4
620009 fű	turistaút	B	197 m	16 m	0 m		T_N-N.J2	C23.4.5x	1	T23_4

#	Burkolat	Szélesség	Járhatóság	HOSSZ	FEL	LE	W	IKON	HELY	C	SZ	T
Cserepes-kő (folytatás)												
10231	rossz aszfalt	keskeny műút	A	81 m	1 m	0 m		Balra rét (PIHENŐHELY)			1	T23_4
13054	rossz aszfalt	keskeny műút	A	135 m	3 m	3 m		Irány a rét	NB2		1	T23_4
792967	föld	szekérút	B	14 m	0 m	2 m			NJ2		1	T23_4
13053	föld	szekérút	B	271 m	3 m	4 m			T_N-N.B2		1	T23_4
13007	rossz aszfalt	keskeny műút	A	291 m	5 m	15 m		Jobbra út			1	T23_4
13008	rossz aszfalt	keskeny műút	A	229 m	0 m	14 m		Balra keskenyebb úton		C23.4.6x	1	T23_4
Mély-sár-völgy (dél) [turistaút-csomópont]												
10295	köves	keskeny műút	B	235 m	8 m	6 m		Y - a KÉK balra			1	T23_4
10297	föld	turistaút	B	501 m	30 m	0 m			T_S-N.J2		1	T23_4
Mély-sár-völgy (észak) [turistaút-csomópont]												
10300	középen füves	szekérút	B	78 m	1 m	0 m			T_N-N.B2		1	T23_4
484084	köves	keskeny műút	B	430 m	20 m	1 m		Jobbra (DK) út			1	T23_4
484085	köves	keskeny műút	B	10 m	0 m	0 m		Balra (ÉNY) út			1	T23_4
11412	köves	keskeny műút	B	575 m	18 m	5 m		Balról becsatlakozó út (sárga síút)			1	T23_4
11419	köves	keskeny műút	B	86 m	2 m	0 m		Y - a KÉK balra			1	T23_4

Forrás: turistautak.hu

# Burkolat	Szélesség	Járhatóság	HOSSZ	FEL	LE	W IKON	HELY	C	SZ	T
Cserepes-kő (folytatás)										
682203 köves	keskeny műút	B	78 m	0 m	2 m	Jobbról becsatlakozó út			1	T23_4
682204 köves	keskeny műút	B	27 m	0 m	1 m			C23.4.7x	1	T23_4
Faktor-rét (turistaút-csomópont]										
10203 föld	szekérút	B	73 m	0 m	5 m		T_N-N.J2		1	T23_4
682231 kavics	keskeny műút	B	155 m	0 m	3 m	Jobbra út			1	T23_4
682232 kavics	keskeny műút	B	144 m	2 m	1 m				1	T23_4
<i>Becsatlakozik a K+</i>										
830923 föld	keskeny műút	B	20 m	0 m	0 m	Jobbra út (ösvény ?)			1	T23_4
830924 föld	keskeny műút	B	52 m	0 m	0 m	Balra kiágazó út			1	T23_4
317223 föld	keskeny műút	B	310 m	13 m	1 m	Jobbról becsatlakozó síút			1	T23_4
85725 köves	keskeny műút	B	54 m	0 m	0 m	Y - a KÉK balra			1	T23_4
85726 köves	keskeny műút	B	225 m	0 m	8 m	A Poo jobbra EL			1	T23_4
10211 köves	keskeny műút	B	35 m	0 m	0 m	Z+	NxJ3-BE		1	T23_4
10212 köves	keskeny műút	B	25 m	0 m	0 m	Y - a KÉK balra			1	T23_4
10208 föld	turistaút	B	51 m	0 m	1 m	+			1	T23_4

Forrás: turistautak.hu

# Burkolat	Szélesség	Járhatóság	HOSSZ	FEL	LE	W IKON	HELY	C	SZ	T
------------	-----------	------------	-------	-----	----	--------	------	---	----	---

Cserepes-kő (folytatás)

Keresztezzük a keskeny műútat, irány a PANZIÓ

484116 köves	szekérút	B	12 m	0 m	0 m	Jobbra út			1	T23_4
484117 köves	szekérút	B	91 m	5 m	0 m	Jobbról út vissza			1	T23_4
620022 köves	szekérút	B	92 m	5 m	0 m	Balra út			1	T23_4
620023 köves	szekérút	B	82 m	4 m	0 m			C23.4.8x	1	T23_4

Bánkút [turistaút-csomópont]

16100 föld	turistaút	B	80 m	0 m	1 m	Jobbra út			1	T23_4
16104 föld	turistaút	B	88 m	0 m	13 m	Jobbra út			1	T23_4
648644 föld	turistaút	B	82 m	0 m	11 m	Balra KÚT			1	T23_4
648645 föld	turistaút	B	9 m	0 m	1 m	Y - a KÉK balra			1	T23_4

Bánkút, Sínház

648642 fű	turistaút	B	44 m	1 m	5 m		T_S-N.J2		1	T23_4
648643 föld	keskeny műút	B	17 m	0 m	1 m			C23.4.9x	1	T23_4

OKT+ Bánkúti elágazás Ómassa felé

67




10 533 m

1

Forrás: turistautak.hu

Az Országos Kéktúra (OKT) útvonala (Írott-kő – Hollóháza)

Forrás: turistautak.hu

# Burkolat	Szélesség	Járhatóság	HOSSZ	FEL	LE	W	IKON	HELY	C	SZ	T
Bánkút											
708813 föld	keskeny műút	B	365 m	7 m	18 m					1	
831044 föld	keskeny műút	B	30 m	1 m	0 m					1	
831045 föld	keskeny műút	B	44 m	4 m	0 m			T_N-B.B1		1	
17280 aszfalt	országút	A	71 m	6 m	0 m			BJ2		1	
465279 aszfalt	keskeny műút	A	50 m	0 m	0 m					1	
465280 köves	keskeny műút	B	73 m	0 m	6 m					1	
38245 föld	szekérút	B	1 352 m	0 m	200 m					1	
Verebec-nyereg			<i>1 985 m</i>								
289650 föld	ösvény	C	299 m	0 m	65 m					1	
289651 föld	turistaút	C	1 159 m	0 m	149 m			T_S-N.B2	COMMENT	1	
10330 föld	szekérút	B	334 m	2 m	24 m			(s-) NxB3-KI	COMMENT	1	
10333 föld	szekérút	B	333 m	5 m	15 m					1	


K- / Krom

Forrás: turistautak.hu

# Burkolat	Szélesség	Járhatóság	HOSSZ	FEL	LE	W	IKON	HELY	C	SZ	T	
Bánkút (folytatás)												
701394 föld	szekérút	B	38 m	0 m	4 m					1		
701395 homok	szekérút	B	174 m	5 m	14 m					1		
698684 homok	szekérút	B	182 m	2 m	20 m					1		
701376 föld	ösvény	B	368 m	30 m	0 m					1		
701393 föld	szekérút	B	94 m	6 m	0 m					1		
701390 föld	ösvény	B	177 m	7 m	0 m					1		
701391 föld	szekérút	B	20 m	0 m	0 m					1		
701388 föld	szekérút	B	38 m	0 m	1 m					1		
701386 föld	ösvény	B	41 m	0 m	0 m					1		
701385 föld	ösvény	B	509 m	40 m	34 m					1		
701377 föld	ösvény	B	346 m	2 m	30 m			T_S-N.B2		1		
10325 aszfalt	keskeny műút	A	167 m	7 m	9 m			NB3		1		
636230 föld	turistaút	B	89 m	0 m	14 m					1		
636232 föld	turistaút	B	40 m	0 m	3 m					1		
964557 föld	turistaút	B	260 m	0 m	26 m					1		
636231 föld	turistaút	B	62 m	0 m	5 m					1		
Mályinka												
			27								6 715 m	1

Az Országos Kéktúra (OKT) útvonala (Írott-kő – Hollóháza)

Forrás: turistautak.hu

# Burkolat	Szélesség	Járhatóság	HOSSZ	FEL	LE	W	IKON	HELY	C	SZ	T	
Mályinka												
471404	aszfalt	keskeny műút	A	29 m	0 m	2 m				1	T23_6	
471405	aszfalt	keskeny műút	A	258 m	0 m	12 m				1	T23_6	
605960	aszfalt	keskeny műút	A	72 m	0 m	3 m				1	T23_6	
605961	aszfalt	keskeny műút	A	345 m	0 m	22 m		T_N-B.B1	C23.6.1x	1	T23_6	
499075	aszfalt	országút	A	375 m	3 m	4 m				1	T23_6	
499074	aszfalt	országút	A	44 m	0 m	0 m				1	T23_6	
197257	aszfalt	országút	A	939 m	42 m	0 m				C23.6.2x	1	T23_6
471410	aszfalt	országút	A	89 m	3 m	0 m				1	T23_6	
841323	aszfalt	országút	A	30 m	0 m	0 m				1	T23_6	
841322	aszfalt	országút	A	32 m	0 m	0 m		T-B-B.J2	C23.6.3x	1	T23_6	
<i>Elérjük az országutat</i>				2 213 m		2 213 m						
841320	aszfalt	országút	A	26 m	0 m	0 m				1	T23_6	
841321	aszfalt	országút	A	305 m	1 m	1 m				1	T23_6	
536247	aszfalt	országút	A	28 m	0 m	0 m		Hunyadi utca		1	T23_6	
624305	aszfalt	országút	A	465 m	0 m	5 m				1	T23_6	
624306	aszfalt	országút	A	41 m	0 m	0 m				C23.6.4x	1	T23_6

ELÁGAZÁS

Forrás: turistautak.hu

Az Országos Kéktúra (OKT) útvonala (Írott-kő – Hollóháza)

Forrás: turistautak.hu

# Burkolat	Szélesség	Járhatóság	HOSSZ	FEL	LE	W	IKON	HELY	C	SZ	T
Mályinka (folytatás)											
461200	aszfalt	országút	A	23 m	0 m	0 m				1	T23_6
499092	aszfalt	országút	A	83 m	0 m	0 m				1	T23_6
499093	aszfalt	országút	A	831 m	0 m	6 m	Y		C23.6.5x	1	T23_6
Dédestapolcsány [turistaút-csomópont]			1 802 m								
499080	aszfalt	keskeny műút	A	72 m	0 m	0 m				1	T23_6
499081	aszfalt	országút	A	195 m	0 m	2 m			C23.6.6x	1	T23_6
<i>Indul Nekézseny felé az országút</i>											
112938	aszfalt	keskeny műút	A	85 m	0 m	1 m		Jobbra buszforduló		1	T23_6
790756	aszfalt	keskeny műút	A	324 m	0 m	1 m		Jobbra ösvény		1	T23_6
790757	aszfalt	keskeny műút	A	346 m	3 m	0 m			NxB3-KI C23.6.71	1	T23_6
277837	aszfalt	keskeny műút	A	84 m	2 m	0 m			C23.6.72	1	T23_6
536241	aszfalt	keskeny műút	A	63 m	2 m	0 m		Jobbra GÁT		1	T23_6
536242	aszfalt	keskeny műút	A	239 m	6 m	6 m		Jobbra régi ORSZÁGÚT		1	T23_6
277887	aszfalt	keskeny műút	A	216 m	7 m	2 m		Balra FESTÉKBÁNYA		1	T23_6
277888	aszfalt	keskeny műút	A	641 m	18 m	15 m		Jobbról régi ORSZÁGÚT "vissza"		1	T23_6
536243	aszfalt	keskeny műút	A	748 m	21 m	17 m		Jobbra ösvény a TÓ-hoz		1	T23_6
536244	aszfalt	keskeny műút	A	69 m	3 m	0 m			C23.6.7x	1	T23_6
OKT (M) Lipóc-völgy			3 082 m								

Forrás: turistautak.hu

# Burkolat	Szélesség	Járhatóság	HOSSZ	FEL	LE	W	IKON	HELY	C	SZ	T
Mályinka (folytatás)											
OKT (M) Lipóc-völgy											
819491	aszfalt	keskeny műút	A	506 m	21 m	21 m	A tanösvény balra FEL.			1	T23_6
819492	aszfalt	keskeny műút	A	1 157 m	31 m	36 m		NxJ3-KI	C23.6.9x	1	T23_6
OKT+ (Jobbra indul a K3)											
956506	aszfalt	keskeny műút	A	342 m	17 m	7 m	} 510418			1	T23_6
956507	aszfalt	keskeny műút	A	26 m	0 m	1 m				1	T23_6
953264	aszfalt	keskeny műút	A	20 m	0 m	3 m				1	T23_6
499091	aszfalt	keskeny műút	A	20 m	2 m	1 m				1	T23_6
499040	aszfalt	keskeny műút	A	135 m	4 m	11 m				1	T23_6
499041	aszfalt	keskeny műút	A	162 m	0 m	3 m				C23.6.xx	1
Uppony				2 368 m							
38				9 465 m							
Uppony											
688689	föld	turistaút	B	64 m	0 m	7 m		T_S-N.B2	C23.7.1x	1	T23_7
688744	aszfalt	keskeny műút	A	28 m	0 m	1 m				1	T23_7
688745	aszfalt	keskeny műút	A	146 m	2 m	0 m				1	T23_7
733877	aszfalt	keskeny műút	A	263 m	4 m	0 m				1	T23_7
841326	aszfalt	keskeny műút	A	64 m	6 m	0 m				1	T23_7

Forrás: turistautak.hu

#	Burkolat	Szélesség	Járhatóság	HOSSZ	FEL	LE	W	IKON	HELY	C	SZ	T
Uppony (folytatás)												
841327	rossz aszfalt	keskeny műút	A	75 m	1 m	1 m				C23.7.2x	1	T23_7
<i>Indulunk a kátyús szekérúton</i>												
956501	föld	szekérút	B	160 m	1 m	3 m					1	T23_7
956502	föld	szekérút	B	682 m	20 m	0 m					1	T23_7
733880	föld	szekérút	B	286 m	13 m	0 m					1	T23_7
582767	föld	szekérút	B	386 m	51 m	0 m					1	T23_7
582766	föld	szekérút	B	591 m	95 m	0 m				C23.7.3x	1	T23_7
Szilas-tető [turistaút-csomópont]				2 745 m		2 745 m						
262228	föld	turistaút	B	185 m	0 m	18 m			T_S-N.J2	C23.7.4x	1	T23_7
<i>Indulunk lefelé a balról érkező erdészeti műúton</i>												
588889	föld	keskeny műút	B	87 m	0 m	11 m	Y - a KÉK tovább szállító úton			C23.7.51	1	T23_7
588890	föld	keskeny műút	B	103 m	2 m	3 m	Jobbra út			C23.7.52	1	T23_7
588891	föld	keskeny műút	B	188 m	0 m	21 m	Jobbra út			C23.7.53	1	T23_7
588892	föld	keskeny műút	B	177 m	0 m	11 m	Balra Sajómercse			C23.7.54	1	T23_7
588893	föld	keskeny műút	B	79 m	0 m	2 m	Balra Sajómercse			C23.7.55	1	T23_7
588894	föld	keskeny műút	B	12 m	0 m	0 m				C23.7.5x	1	T23_7
<i>Balra Sajómercse vára (a TUHU térképén Koloska-tetői földvár)</i>				831 m		3 576 m						

Az Országos Kéktúra (OKT) útvonala (Írott-kő – Hollóháza)

Forrás: turistautak.hu

# Burkolat	Szélesség	Járhatóság	HOSSZ	FEL	LE	W	IKON	HELY	C	SZ	T
Uppony (folytatás)											
588895 föld	keskeny műút	B	2 917 m	5 m	158 m			T_N-B.J2	C23.7.6x	1	T23_7
<i>Innen országút a vasútállomásig</i>			<i>2 917 m</i>	<i>6 493 m</i>							
28054 aszfalt	országút	A	1 189 m	4 m	33 m					1	T23_7
44613 aszfalt	országút	A	1 211 m	8 m	0 m					1	T23_7
50788 aszfalt	országút	A	164 m	0 m	0 m					1	T23_7
491339 aszfalt	országút	A	6 m	0 m	0 m					1	T23_7
491338 aszfalt	országút	A	286 m	0 m	2 m					1	T23_7
914470 aszfalt	országút	A	163 m	0 m	0 m					1	T23_7
357412 aszfalt	országút	A	25 m	0 m	0 m					1	T23_7
357400 aszfalt	országút	A	199 m	0 m	0 m					1	T23_7
392919 aszfalt	országút	A	78 m	0 m	0 m					1	T23_7
840487 aszfalt	országút	A	97 m	0 m	0 m			BB3	C23.7.7x	1	T23_7
840483 föld	turistaút	B	26 m	0 m	0 m				C23.7.xx	1	T23_7
Putnok vá.			<i>3 444 m</i>	<i>9 937 m</i>							
30			9 937 m								

Putnok vá.

Forrás: turistautak.hu

# Burkolat	Szélesség	Járhatóság	HOSSZ	FEL	LE	W	IKON	HELY	C	SZ	T
------------	-----------	------------	-------	-----	----	---	------	------	---	----	---

TARTALÉK